

# Städtische Siedlungsstrukturen im Kartenblatt – am Beispiel von L 6916 Karlsruhe-Nord

[Hier finden Sie Hintergrundinformationen zu den Karlsruher Stadtteilen](#)

## Zeilenbauweise der 50er Jahre

schräg zur Straße angeordnete Wohnblocks;  
Leitbild: „gegliederte u. aufgelockerte Stadt“  
mit großen Grünflächen

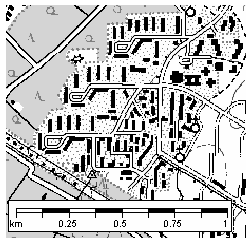
## verdichtete Wohnbebauung der 80er / 90er Jahre

Mischung aus Reihen- u. Mehrfamilienhäusern;  
verdichtete Bauweise, meist nur kleine Ziergärten;  
gegliedert durch größere Grünanlagen

## ehemalige Straßendörfer

historische Ortskerne  
eingemeindeter Dörfer

Beispiel aus L 7116 KA-Süd:  
Siedlung Oberreut



## verdichteter Geschossbau der 60er / 70er Jahre

große Baukörper, 4-16 Geschosse;  
Leitbild: „Urbanität durch Dichte“;  
oft bei „Trabantenstädten“  
Grundriss: Punkte, Zeilen, Winkel  
(→ Problem: Hochhausbebauung im  
Kartenbild kaum erkennbar!)



Quelle: Landesvermessungsamt Baden-Württemberg: TOP 50 DVD Baden-Württemberg, Version 5.0 (Ausschnitt aus TK 50: L6916 Karlsruhe Nord)

## Gartenstadt-Siedlungen

aufgelockerte Ein- und  
Mehrfamilienhaussiedlungen mit  
großzügigen Grünflächen (Gärten)  
1910-1940

## gründerzeitliche Blockrandbebauung

wilhelminische Stadterweiterung  
1870-1910

## geometrischer Altstadt-Grundriss einer Residenzstadt im Barock

landesherrliche Gründung 1715

## mittelalterliche Altstadt

Altstadtring, ab 12./13 Jhd.

# Städtische Siedlungsstrukturen im Kartenblatt – am Beispiel von L 6916 Karlsruhe-Nord

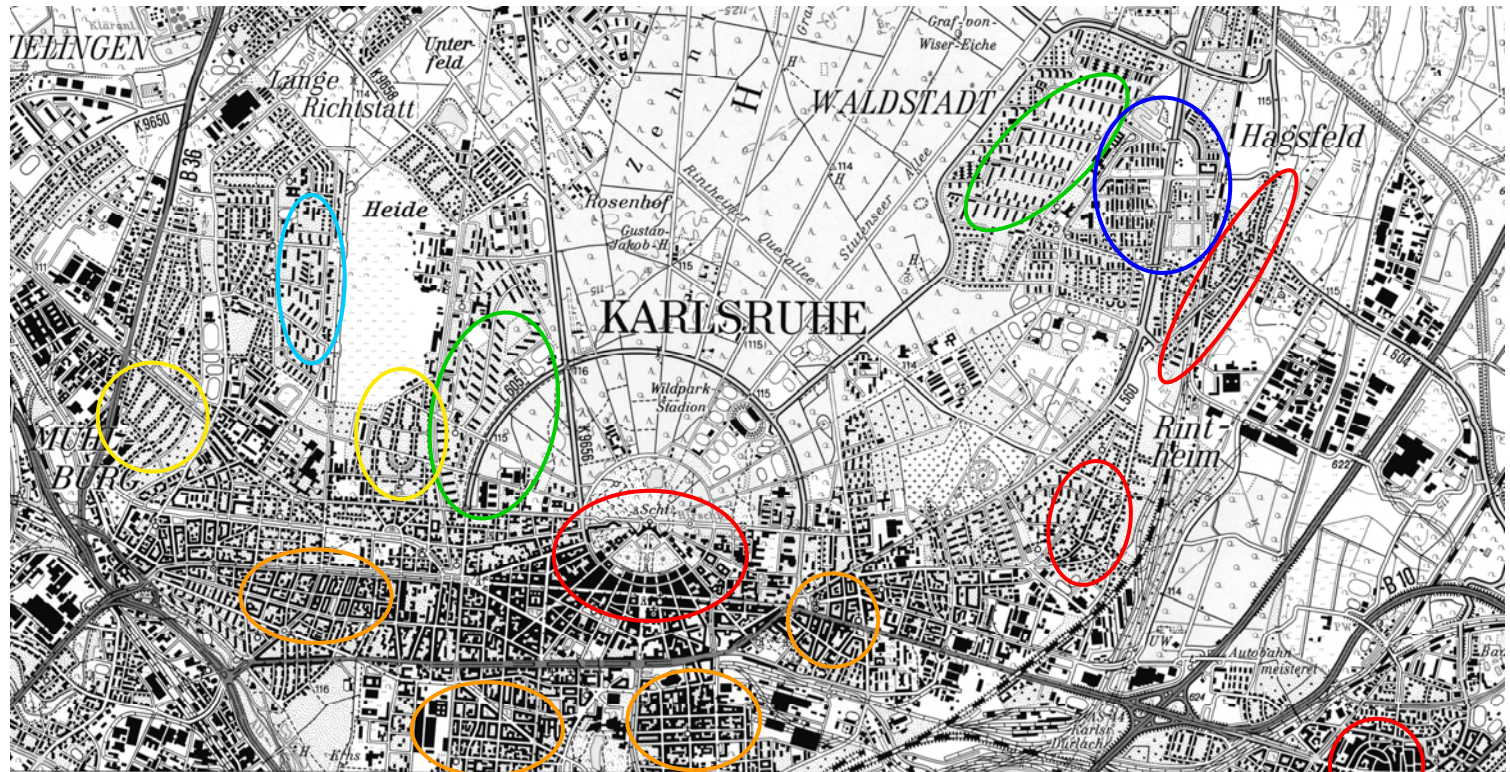
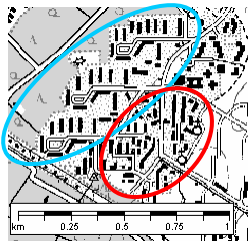
Ein Klick in manche **Markierungen** im Kartenbild öffnet eine **Schrägluftbild-Ansicht** in Microsoft Live Search Maps (<http://maps.live.de>)  
 Hier finden Sie [Hintergrundinformationen zu den Karlsruher Stadtteilen](#)

**Zeilenbauweise der 50er Jahre**  
 schräg zur Straße angeordnete Wohnblocks;  
 Leitbild: „gegliederte u. aufgelockerte Stadt“  
 mit großen Grünflächen

**verdichtete Wohnbebauung der 80er / 90er Jahre**  
 Mischung aus Reihen- u. Mehrfamilienhäusern;  
 verdichtete Bauweise, meist nur kleine Ziergärten;  
 gegliedert durch größere Grünanlagen

**ehemalige Straßendörfer**  
 historische Ortskerne  
 eingemeindeter Dörfer

Beispiel aus L 7116 KA-Süd:  
 Siedlung Oberreut



Quelle: Landesvermessungsamt Baden-Württemberg: TOP 50 DVD Baden-Württemberg, Version 5.0

**verdichteter Geschossbau der 60er / 70er Jahre**  
 große Baukörper, 4-16 Geschosse;  
 Leitbild: „Urbanität durch Dichte“;  
 oft bei „Trabantenstädten“  
 Grundriss: Punkte, Zeilen, Winkel  
 (→ Problem: Hochhausbebauung im Kartenbild kaum erkennbar!)

**Gartenstadt-Siedlungen**  
 aufgelockerte Ein- und Mehrfamilienhaussiedlungen mit großzügigen Grünflächen (Gärten)  
 1910-1940

**gründerzeitliche Blockrandbebauung**  
 wilhelminische Stadterweiterung  
 1870-1910

**geometrischer Altstadt-Grundriss einer Residenzstadt im Barock**  
 landesherrliche Gründung 1715

**mittelalterliche Altstadt**  
 Altstadtring, ab 12./13. Jhd.